

DATENBLATT

ZÜMO® XT2



PRODUKTBESCHREIBUNG

Die Fahrt deines Lebens. Mit dem zümo® XT2 und der besten Motorradnavigation von Garmin aller Zeiten. Entdecke unvergessliche Touren und abwechslungsreiche Routen entlang beliebter Motorradstrecken, mit MICHELIN Scenic Roads und dem Garmin Adventurous Routing™. Unser hellstes und grösstes zümo® Display ist dabei bei allen Bedingungen gut lesbar. Verbinde dich via Tread® App mit anderen Biker*innen, teile deine Fahrdynamiken und GPX-Daten oder erstelle Group Rides für gemeinsame Trips. Dank Echtzeitinformationen zu Wetter und Verkehr sowie bester Erreichbarkeit über Bluetooth-Telefonie und Smart Notifications bleibst du immer up-to-date. Koppele deinen zümo® XT2 mit dem inReach® Mini 2 (separat erhältlich) für eine weltweite Satellitenkommunikation oder verwende im Notfall den interaktiven SOS-Notruf.

PRODUKTABBILDUNG



GARMIN®

HIGHLIGHTS

- Robustes Motorrad-Navi mit hellem 6-Zoll (15,2 cm) HD-Display
- Visueller Routenplaner - inklusive Garmin Adventurous Routing™, MICHELIN Scenic Road und beliebte Motorradstrecken
- Tread® App kompatibel, inklusive Group Ride Mobile
- Fahrtzusammenfassung mit Daten zu deiner Fahrdynamik
- MICHELIN Green Guide, Trendy Places und Local Spots
- Garmin Echtzeitdienste für Verkehr, Wetter und Tankstellenpreise
- Smart & Connected - Benachrichtigungen, Telefonie und mehr
- Unfallbenachrichtigung via Tread® App und Mobilfunkverbindung
- inReach® und Garmin Powerswitch™ kompatibel

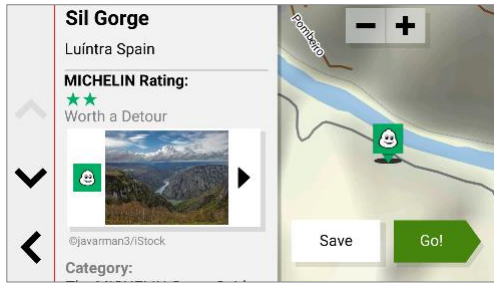


KEY FEATURES

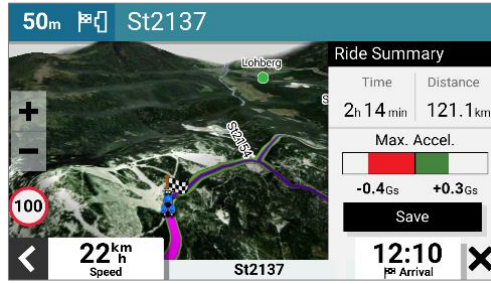
BEEINDRUCKENDES DISPLAY	Das beeindruckend helle (~1.050 nits) und grosse 6-Zoll (15,2 cm) HD-Display lässt sich besonders gut ablesen und ist im Quer- und Hochformat sowie bei Regen und mit Handschuhen verwendbar.
ROBUST UND LANGLEBIG	Regen? Vibrationen? Staub? Kein Problem – dieses Navi ist wetterfest (IPX7) und robust (MIL-STD-810).
VISUELLER ROUTENPLANER	Plane individuelle Routen direkt auf dem Navi oder nutze die Tread® App auf deinem Smartphone.
GROUP RIDE MOBILE	Nutze die Kartenansicht in der Tread® App und/oder dem zümo® XT2, um die Position deiner Freunde mit dem Group Ride Mobile Feature ¹ zu sehen.
MICHELIN SCENIC ROADS	Entdecke unvergessliche Touren mit MICHELIN Scenic Roads. Baue sie mit dem visuellen Routenplaner einfach mit in deine Reise ein oder fahre sie spontan, indem du der grünen Strecke auf der Karte folgst.
BELIEBTE MOTORRADSTRECKEN	Der zümo® XT2 zeigt dir beliebte Motorradstrecken anderer Fahrer*innen, damit du neue, spannende Routen entdecken kannst.
GARMIN ADVENTUROUS ROUTING	Gerade Strassen sind langweilig. Finde die aufregendsten Routen mit Kurven, Bergen und Aussichten in vier verschiedenen Schwierigkeitsstufen.
FAHRT-ZUSAMMENFASSUNG	Mit der Tread® App kannst du den Verlauf deiner Fahrt sehen, inklusive Geschwindigkeit, Beschleunigung, Bremsverhalten, Höhenmeter und mehr.
MICHELIN GREEN GUIDE	Der vorinstallierte Reiseführer von MICHELIN zeigt dir mit Bildern, detaillierten Beschreibungen und Bewertungen, wo sich ein Stopp lohnt.
TRENDY PLACES & LOCAL SPOTS	Entdecke die besten Spots entlang deiner Route – mit Empfehlungen von Trendy Places. Finde sehenswerte Orte und interessante Aktivitäten in der Nähe deiner aktuellen Position.
KARTENEbenen	Wechsle ganz einfach zwischen den Strassenkarten, topografischen Karten und Satellitenbildern, um immer die ideale Kartenansicht während deiner Fahrt zu haben.
UMFANGREICHES KARTENMATERIAL	Topografische Karten mit 3D-Geländedarstellung sowie Strassenkarten für Europa und den Nahen Osten sind vorinstalliert. Karten von Afrika (inkl. Tracks4Africa), Nord-/Südamerika, Australien und Neuseeland sind über garmin.com/express downloadbar.
UNFALL-BENACHRICHTIGUNG	Wird über den Sensor eine Unfallsituation erkannt, wird automatisch eine Textnachricht mit Positionsdaten an deine zuvor festgelegten Kontakte ⁴ via Tread® App und der Mobilfunkverbindung versendet.
INREACH® KOMPATIBILITÄT	Kopple das Navi mit einem separat erhältlichen inReach® Gerät mit aktiven Abonnement, um Zwei-Wege-Satellitenkommunikation und interaktives SOS auch direkt über das Touchdisplay zu nutzen.

DATENBLATT ZÜMO® XT2

SCREENSHOTS



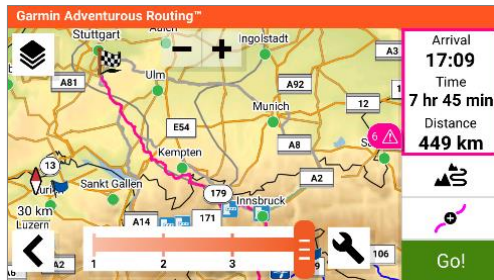
MICHELIN Green Guide



Fahrdynamik in der Fahrtzusammenfassung



Group Ride Mobile



Garmin Adventurous Routing™



Beliebte Motorradstrecken



Visueller Routenplaner

PRODUKTPORTFOLIO

Artikelnummer	Artikelbezeichnung	EAN	UVP
010-02781-10	zūmo® XT2	0753759313432	CHF 599.90



VERPACKUNG



Lieferumfang
1x zūmo® XT2
1x Motorradhalterung
1x Montagesatz
1x Motorrad-Anschlusskabel
1x USB-Kabel
1x Dokumentation

LOGISTIKDATEN

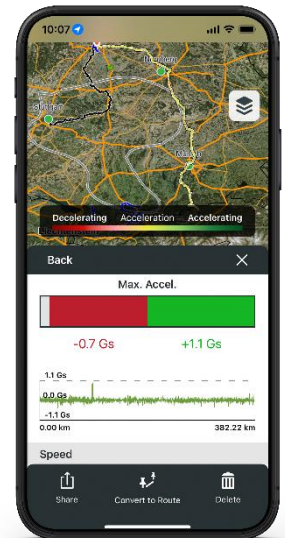
Verpackungsabmessungen	19 x 9,9 x 12 cm
Verpackungsgewicht	848 g
Verpackungseinheit	1 Stück
Master Carton Abmessungen	37,6 x 26,9 x 41 cm
Master Carton Gewicht	17,1 kg
Master Carton Menge	18 Stück

DATENBLATT ZÜMO® XT2

GARMIN TREAD® APP



Mit der Tread App auf deinem Smartphone gekoppelt, kann der zümo® XT2 Live Wetter, Smart Notifications und mehr anzeigen. Synchronisiere deine Wegpunkte, Tracks und Routendaten auf allen deinen Geräten, verwende den visuellen Routenplaner für individuelle Routen, teile und importiere ganz einfach GPX-Daten und verfolge die Position deiner Freunde auf dem Navi oder Smartphone mit Group Ride Mobile. Sieh dir zudem deine Fahrtzusammenfassung mit Daten wie Beschleunigung, G-Kräften, Geschwindigkeit und mehr an.



VISUELLER ROUTENPLANER

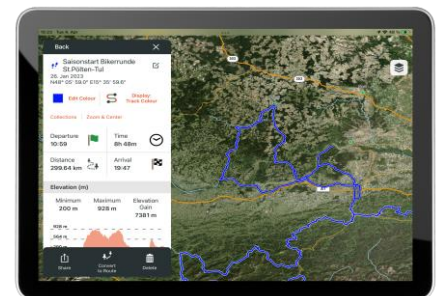
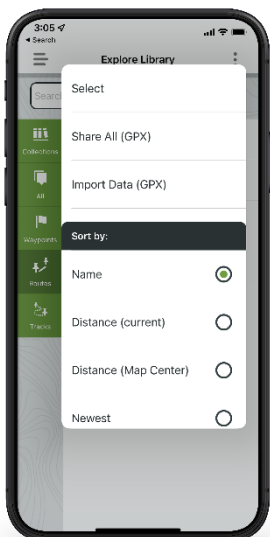
Verwende die Tread App um individuelle Routen zu planen – mit den gleichen Karten, Routen und Präferenzen wie auf dem gekoppelten Gerät.

GROUP RIDE MOBILE

Erstellt mit der Tread App eine Gruppe von bis zu 20 Mitfahrern um untereinander eure Positionen zu teilen und auf dem gekoppelten Navi oder Smartphone zu sehen.

FAHRTZUSAMMENFASSUNG

Nutze die Tread App um deine Fahrten zu betrachten und zu teilen, inklusive Details wie Geschwindigkeit, Beschleunigung, Bremsverhalten, Höhenmeter und mehr.



EINFACHE SYNCHRONISATION

Die Tread App synchronisiert Routen, Wegpunkte und Tracks mit allen gekoppelten Geräten und ermöglicht dir auch den einfachen Import und das Teilen von Daten im GPX-Format.

GARMIN ECHTZEITDIENSTE

Nutze Verkehrsinformationen, Wetterdaten und weitere Dienste von Garmin in Echtzeit auf deinem Navi und lass dir Smart Notifications direkt auf dem Display anzeigen.

TABLET KOMPATIBEL

Nutze die Tread App auf einem kompatiblen Tablet um besonders komfortabel damit zu arbeiten



VERGLEICHSTABELLE



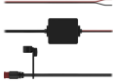
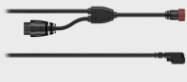


	zūmo XT2	zūmo XT	zūmo 396
SPEZIFIKATIONEN			
Displaygrösse	6-Zoll 15,2 cm	5,5-Zoll 13,9 cm	4,3-Zoll 10,9 cm
Displayauflösung	1280 x 720p (HD)	1280 x 720p (HD)	480 x 272p (WQVGA)
Displayhelligkeit	~1.050 nits	~1.000 nits	~700 nits
Akkulaufzeit	Bis zu 6 Stunden (3,5 h bei 100% Helligkeit)	Bis zu 6 Stunden (3,5 h bei 100% Helligkeit)	Bis zu 4 Stunden
Displaytyp	Kapazitiv	Kapazitiv	Resistiv
Displayausrichtung	Quer- & Hochformat	Quer- & Hochformat	Querformat
Produktabmessungen	15,7 x 8,8 x 2,4 cm	14,8 x 8,8 x 2,4 cm	12,5 x 8,6 x 2,5 cm
Produktgewicht	342 g	272 g	241 g
Robust nach Schutzklasse	IPX7 MIL-STD-810	IPX7 MIL-STD-810	IPX7
KARTEN UND NAVIGATION			
Turn-By-Turn Strassennavigation	•	•	•
3D-Geländedarstellung	•	•	
Topografische Karten	•	•	
BirdsEye Satellitenbilder ³ (via WLAN-Download)	•	•	
Fahrerassistenz	•	•	•
Kartenabdeckung	Europa & Naher Osten vorinstalliert - Afrika, Nord-/ Südamerika, Australien & Neuseeland als Download	Europa	Europa
PLAN & DISCOVER			
Visueller Routenplaner	•		
Garmin Adventurous Routing™	• (optimiert)	•	•
Beliebte Motorradstrecken	•		
MICHELIN Scenic Roads	•		
MICHELIN Green Guide	•		
Trendy Places	•		
Local Spots	•		
Ecosystem für Wegpunkte, Tracks und Routen	• (optimiert)	•	
Im-/Export von GPX-Dateien	• (optimiert)	•	•
CONNECTED FEATURES			
Fahrtzusammenfassung ⁴ betrachten und teilen	•		
Group Ride Mobile ¹	•		
Group Ride Tracker kompatibel ²	• (6"/8"/10")	• (5,5")	
Bluetooth für Telefonie und Abbiegeansagen	•	•	•
Automatische Unfallbenachrichtigung ⁴	•	•	•
inReach® kompatibel ⁵	•	•	
Wetterinformationen ⁴	via Tread App	via Drive App	via Smartphone Link App
Smart Notifications ⁴	via Tread App	via Drive App	via Smartphone Link App
Live Traffic ⁴ Verkehrsinformationen	via Tread App	via Drive App	via Smartphone Link App
Integrierter MP3-Player & Mediaplayersteuerung	•	•	•

DATENBLATT ZÜMO® XT2

KOMPATIBLE PRODUKTE

Artikelbeschreibung	Artikelnummer	EAN	UVP	Produktabbildung
Group Ride Tracker (6"/8"/10")	010-13087-06	0753759292003	CHF 319.90	
inReach® Mini 2	010-02602-03	0753759281267	CHF 419.90	
inReach® Messenger	010-02672-01	0753759292362	CHF 299.90	
Garmin PowerSwitch™	010-02466-00	0753759259525	CHF 559.90	

PASSENDES ZUBEHÖR

Artikelbeschreibung	Artikelnummer	EAN	UVP	Produktabbildung
Hochstromnetzkabel (6"/8"/10") (für Group Ride Tracker (6"/8"/10"))	010-13087-01	0753759291952	CHF 69.90	
NEU Y-Adapterkabel für Group Ride Tracker (8 & 10")	010-13285-00	0753759313456	CHF 49.90	
NEU Motorradhalterung für zümo® XT2	010-13285-01	0753759317386	CHF 19.90	
NEU KFZ-Anschlussset für zümo® XT2	010-13285-02	0753759317393	CHF 24.90	
NEU Motorrad-Anschlusskabel für zümo® XT2	010-13285-03	0753759317409	CHF 39.90	
Tragbare Haftungshalterung	010-10908-02	0753759098858	CHF 39.00	
Tragetasche mit Henkel	010-10231-01	0753759028183	CHF 29.90	
zümo® XT-Tasche	010-12953-02	0753759257446	CHF 27.90	

Weiteres Zubehör unter Garmin.com

¹Das Tracking über Group Ride Mobile erfordert, dass die Tread App auf deinem und dem kompatiblen Smartphone jedes Freundes mit BLUETOOTH®-Technologie und einer aktiven Mobilfunkverbindung ausgeführt wird.

²Die Group Tracking mit dem Group Ride Tracker Zubehör ist nur für Fahrer verfügbar, die ein zümo XT2, zümo XT oder Tread Navigationsgerät verwenden. Für das Group Tracking ist eine Verbindung zur Fahrzeugstromversorgung erforderlich.

³Erfordert eine aktive Verbindung mit einem WLAN-Netzwerk.

⁴Das Zümo muss mit deinem Smartphone mit BLUETOOTH- und GPS-Technologie gekoppelt sein und die Tread App ausführen.

⁵Aktives Satelliten-Abonnement erforderlich. Einige Gerichtsbarkeiten regulieren oder verbieten die Verwendung von Satellitenkommunikationsgeräten. Es liegt in der Verantwortung des Benutzers, alle geltenden Gesetze in den Gerichtsbarkeiten, in denen das Gerät verwendet werden soll, zu kennen und zu befolgen.